



УТВЕРЖДАЮ
Директор
МОУ «Сергиевская средняя
общеобразовательная школа»
Солошина О.Н.
« 01 » ____ 09 ____ 2020 г.

**ПАСПОРТ ДОСТУПНОСТИ
объекта социальной инфраструктуры (ОСИ)
№ _____**

1. Общие сведения об объекте

1.1. Наименование (вид) объекта муниципальное общеобразовательное учреждение «Сергиевская средняя общеобразовательная школа»

1.2. Адрес объекта 309425 с. Сергиевка, ул.Центральная, д.4

1.3. Сведения о размещении объекта:

- отдельно стоящее здание да, этажей – 2,5, площадь - 2776 кв.м

- часть здания ____ этажей (или на _____ этаже), _____ кв.м

- наличие прилегающего земельного участка (да, нет); 26 916 кв.м

1.4. Год постройки здания 1992год, последнего капитального ремонта 2020 год

1.5. Дата предстоящих плановых ремонтных работ: текущих июль, 2021г.
капитальных -

Сведения об организации, расположенной на объекте

1.6. Название организации (учреждения) (полное юридическое наименование согласно Уставу, краткое наименование) муниципальное общеобразовательное учреждение «Сергиевская средняя общеобразовательная школа», МОУ «Сергиевская СОШ»

1.7. Юридический адрес организации (учреждения): 309425 с. Сергиевка, ул.Центральная, д.4

1.8. Основание для пользования объектом (оперативное управление, аренда, собственность) – оперативное управление

1.9. Форма собственности (государственная, негосударственная) государственная

1.10. Территориальная принадлежность (федеральная, областная, муниципальная) муниципальная

Вышестоящая организация (наименование) Учредителем Учреждения является муниципальное образование «Муниципальный район «Краснояружский район».

Функции и полномочия Учредителя Учреждения осуществляет администрация Краснояружского района.

1.12. Адрес вышестоящей организации, другие координаты: Место нахождения Учредителя:

юридический адрес: 309420, Российская Федерация, Белгородская область, Краснояружский район, п. Красная Яруга, ул. Центральная, дом 14;

фактический адрес:309420, Российская Федерация, Белгородская область, Краснояружский район, п. Красная Яруга, ул. Центральная, дом 14.

**2. Характеристика деятельности организации на объекте
(по обслуживанию населения)**

2.1. Сфера деятельности (здравоохранение, образование, социальная защита

населения, физическая культура и спорт, культура, связь и информация, транспорт, жилой фонд, потребительский рынок и сфера услуг, места приложения труда, другое) __

2.2. Виды оказываемых услуг образовательные услуги

2.3. Форма оказания услуг: (на объекте, с длительным пребыванием, в т.ч. проживанием, на дому, дистанционно) на объекте

2.4. Категории обслуживаемого населения по возрасту: (дети, взрослые трудоспособного возраста, пожилые, все возрастные категории): дети

2.5. Категории обслуживаемых инвалидов: инвалиды, передвигающиеся на коляске, инвалиды с нарушениями опорно-двигательного аппарата; нарушениями зрения, нарушениями слуха, нарушениями умственного развития: инвалиды, в том числе с нарушениями умственного развития

2.6. Плановая мощность: посещаемость (количество обслуживаемых в день), вместимость, пропускная способность: 132 обучающихся

2.7. Участие в исполнении индивидуальной программы реабилитации инвалида, ребенка-инвалида (да, нет) - да

3. Состояние доступности объекта

3.1. Путь следования к объекту пассажирским транспортом отсутствует

(описать маршрут движения с использованием пассажирского транспорта)

наличие адаптированного пассажирского транспорта к объекту _____

3.2. Путь к объекту от ближайшей остановки пассажирского транспорта:

3.2.1. Расстояние до объекта от остановки транспорта 30 м.

3.2.2. Время движения (пешком) : 1 мин.

3.2.3. Наличие выделенного от проезжей части пешеходного пути (да, нет).

3.2.4. Перекрестки: нерегулируемые; регулируемые, со звуковой сигнализацией, таймером: нет

3.2.5. Информация на пути следования к объекту: акустическая, тактильная, визуальная; нет: визуальная

3.2.6. Перепады высоты на пути: есть (описать спуск и подъем);

Их обустройство для инвалидов на коляске: да.

3.3. Организация доступности объекта для инвалидов - форма обслуживания*

№ п/п	Категория инвалидов (вид нарушения)	Вариант организации доступности объекта (формы обслуживания)*
1.	Все категории инвалидов и маломобильных групп населения	
	в том числе инвалиды:	
2.	передвигающиеся на креслах-колясках	Б
3.	с нарушениями опорно-двигательного аппарата	Б
4.	с нарушениями зрения	Б
5.	с нарушениями слуха	ДУ
6.	с нарушениями умственного развития	А

* указывается один из вариантов: «А», «Б», «ДУ», «ВНД» («А» - полная доступность всех зон и помещений, «Б» - выделены для обслуживания инвалидов специальные участки и помещения. «ДУ» - обеспечена условная доступность: помощь сотрудника организации в учреждении, либо услуги предоставляются на дому или дистанционно, «ВНД» - временно недоступно: доступность не организована).

3.4. Состояние доступности основных структурно-функциональных зон

№ п/п	Основные структурно-функциональные зоны	Состояние доступности, в том числе для основных категорий инвалидов**
1.	Территория, прилегающая к зданию (участок)	ДП-В
2.	Вход (входы) в здание	ДЧ-В
3.	Путь (пути) движения внутри здания (в т.ч. пути эвакуации)	ДЧ-В
4.	Зона целевого назначения здания (целевого посещения объекта)	ДЧ-В
5.	Санитарно-гигиенические помещения	ДП-В
6.	Система информации и связи (на всех зонах)	ДЧ-В
7.	Пути движения к объекту (от остановки транспорта)	ДП-В

** Указывается: ДП-В - доступно полностью всем; ДП-И (К, О, С, Г, У) - доступно полностью избирательно (указать категории инвалидов); ДЧ-В - доступно частично всем; ДЧ-И (К, О, С, Г, У) - доступно частично избирательно (указать категории инвалидов); ДУ - доступно условно, ВИД - временно недоступно

3.5. ИТОГОВОЕ ЗАКЛЮЧЕНИЕ о состоянии доступности ОСИ: _____
ЧАСТИЧНО ДОСТУПЕН

4. Управленческое решение

4.1. Рекомендации по адаптации основных структурных элементов объекта

№ п/п	Основные структурно-функциональные зоны объекта	Рекомендации по адаптации объекта (вид работы)*
1.	Территория, прилегающая к зданию (участок)	не нуждается
2.	Вход (входы) в здание	не нуждается
3.	Путь (пути) движения внутри здания (в т.ч. пути эвакуации)	технические решения возможны - организация
4.	Зона целевого назначения здания (целевого посещения объекта)	технические решения возможны - организация
5.	Санитарно-гигиенические помещения	не нуждается
6.	Система информации на объекте (на всех зонах)	индивидуальное решение
7.	Пути движения к объекту (от остановки транспорта)	не нуждается
8.	Все зоны и участки	не нуждается

*указывается один из вариантов (видов работ): не нуждается; ремонт (текущий, капитальный); индивидуальное решение с ТСП; технические решения невозможны - организация альтернативной формы обслуживания

4.2. Период проведения работ _____ не планируется _____
 в рамках исполнения _____ - _____

(указывается наименование документа: программы, плана)

4.3. Ожидаемый результат (по состоянию доступности) после выполнения работ _____ по _____ адаптации _____

Оценка результата исполнения программы, плана (по состоянию доступности) _____

4.4. Для принятия решения требуется, не требуется (нужное подчеркнуть) согласование: _____

Имеется заключение уполномоченной организации о состоянии доступности объекта (наименование документа и выдавшей его организации, дата), прилагается _____

_____ не имеется _____

4.5. Информация размещена (обновлена) на Карте доступности, дата _____

_____ (наименование сайта, портала)

5. Особые отметки

Паспорт сформирован на основании:

1. Анкеты (информации об объекте) от «___» _____ 2020 г.,
2. Акта обследования объекта: № акта _____ «___» _____ 2020 г.,
3. Решения Комиссии _____ «___» _____ 2020 г.,

УТВЕРЖДАЮ
Директор
МОУ «Сергиевская средняя
общеобразовательная школа»
Солошина О.Н.
«_01_» _09_____ 2020 г.

АНКЕТА
(информация об объекте социальной инфраструктуры)
К ПАСПОРТУ ДОСТУПНОСТИ ОСИ
№ _____

1. Общие сведения об объекте

1.3. Наименование (вид) объекта муниципальное общеобразовательное учреждение «Сергиевская средняя общеобразовательная школа»

1.4. Адрес объекта 309425 с. Сергиевка, ул.Центральная, д.4

1.3. Сведения о размещении объекта:

- отдельно стоящее здание да, этажей – 2, площадь - 2776 кв.м

- часть здания _____ этажей (или на _____ этаже), _____ кв.м

- наличие прилегающего земельного участка (да, нет); 26 916 кв.м

1.4. Год постройки здания 1992год, последнего капитального ремонта 2020

1.5. Дата предстоящих плановых ремонтных работ: текущих июль, 2021г.
капитальных -

Сведения об организации, расположенной на объекте

1.7. Название организации (учреждения) (полное юридическое наименование согласно Уставу, краткое наименование) муниципальное общеобразовательное учреждение «Сергиевская средняя общеобразовательная школа», МОУ «Сергиевская СОШ»

1.7. Юридический адрес организации (учреждения): 309425 с. Сергиевка, ул.Центральная, д.4

1.8. Основание для пользования объектом (оперативное управление, аренда, собственность) – оперативное управление

1.9. Форма собственности (государственная, негосударственная) государственная

1.11. Территориальная принадлежность (федеральная, областная, муниципальная) муниципальная

Вышестоящая организация (наименование) Учредителем Учреждения является муниципальное образование «Муниципальный район «Краснояружский район».

Функции и полномочия Учредителя Учреждения осуществляет администрация Краснояружского района.

1.12. Адрес вышестоящей организации, другие координаты: Место нахождения Учредителя:

юридический адрес: 309420, Российская Федерация, Белгородская область, Краснояружский район, п. Красная Яруга, ул. Центральная, дом 14;

фактический адрес:309420, Российская Федерация, Белгородская область, Краснояружский район, п. Красная Яруга, ул. Центральная, дом 14.

2. Характеристика деятельности организации на объекте

2.5. Сфера деятельности (здравоохранение, образование, социальная защита населения, физическая культура и спорт, культура, связь и информация, транспорт, жилой фонд, потребительский рынок и сфера услуг, места приложения труда, другое) —

2.6. Виды оказываемых услуг образовательные услуги

2.7. Форма оказания услуг: (на объекте, с длительным пребыванием, в т.ч. проживанием, на дому, дистанционно) _____ на объекте

2.8. Категории обслуживаемого населения по возрасту: (дети, взрослые трудоспособного возраста, пожилые, все возрастные категории): дети

2.5. Категории обслуживаемых инвалидов: инвалиды, передвигающиеся на коляске, инвалиды с нарушениями опорно-двигательного аппарата; нарушениями зрения, нарушениями слуха, нарушениями умственного развития: инвалиды, в том числе с нарушениями умственного развития

2.8. Плановая мощность: посещаемость (количество обслуживаемых в день), вместимость, пропускная способность: 456 обучающихся, 60 воспитанников дошкольных групп

2.9. Участие в исполнении индивидуальной программы реабилитации инвалида, ребенка-инвалида (да, нет) - да

3.3. Организация доступности объекта для инвалидов - форма обслуживания*

№ п/п	Категория инвалидов (вид нарушения)	Вариант организации доступности объекта (формы обслуживания)*
1.	Все категории инвалидов и маломобильных групп населения	
	в том числе инвалиды:	
2.	передвигающиеся на креслах-колясках	Б
3.	с нарушениями опорно-двигательного аппарата	Б
4.	с нарушениями зрения	Б
5.	с нарушениями слуха	ДУ
6.	с нарушениями умственного развития	А

* указывается один из вариантов: «А», «Б», «ДУ», «ВИД»

3.4. Состояние доступности основных структурно-функциональных зон

№ п/п	Основные структурно-функциональные зоны	Состояние доступности, в том числе для основных категорий инвалидов**
1.	Территория, прилегающая к зданию (участок)	ДП-В
2.	Вход (входы) в здание	ДЧ-В
3.	Путь (пути) движения внутри здания (в т.ч. пути эвакуации)	ДЧ-В
4.	Зона целевого назначения здания (целевого посещения объекта)	ДЧ-В
5.	Санитарно-гигиенические помещения	ДП-В
6.	Система информации и связи (на всех зонах)	ДЧ-В
7.	Пути движения к объекту (от остановки транспорта)	ДП-В

** Указывается: ДП-В - доступно полностью всем; ДП-И (К, О, С, Г, У) - доступно полностью избирательно (указать категории инвалидов); ДЧ-В - доступно частично всем; ДЧ-И (К, О, С, Г, У) - доступно частично избирательно (указать категории инвалидов); ДУ - доступно условно, ВИД - временно недоступно

3.5. ИТОГОВОЕ ЗАКЛЮЧЕНИЕ о состоянии доступности ОСИ: _____

Частично доступен

4. Управленческое решение

4.1. Рекомендации по адаптации основных структурных элементов объекта

№ п/п	Основные структурно-функциональные зоны объекта	Рекомендации по адаптации объекта (вид работы)*
1.	Территория, прилегающая к зданию (участок)	не нуждается
2.	Вход (входы) в здание	не нуждается
3.	Путь (пути) движения внутри здания (в т.ч. пути эвакуации)	технические решения возможны - организация
4.	Зона целевого назначения здания (целевого посещения объекта)	технические решения возможны - организация
5.	Санитарно-гигиенические помещения	не нуждается
6.	Система информации на объекте (на всех зонах)	индивидуальное решение
7.	Пути движения к объекту (от остановки транспорта)	не нуждается
8.	Все зоны и участки	не нуждается

*указывается один из вариантов (видов работ): не нуждается; ремонт (текущий, капитальный); индивидуальное решение с ТСР; технические решения невозможны - организация альтернативной формы обслуживания

Размещение информации на Карте доступности согласовано _____

(подпись, Ф.И.О., должность; координаты для связи уполномоченного представителя объекта)



УТВЕРЖДАЮ
Директор
МОУ «Сергиевская средняя
общеобразовательная школа»
Солошина О.Н.
« 01 » 09 2020 г.

АКТ ОБСЛЕДОВАНИЯ объекта социальной инфраструктуры К ПАСПОРТУ ДОСТУПНОСТИ ОСИ N _____

Краснояржский район
Наименование территориального
образования субъекта Российской
Федерации

" _____ " _____ 20__ г.

1. Общие сведения об объекте

- 1.1. Наименование (вид) объекта муниципальное общеобразовательное учреждение «Сергиевская средняя общеобразовательная школа»
- 1.2. Адрес объекта село Сергиевка ул. Центральная, 4
- 1.3. Сведения о размещении объекта
- отдельно стоящее здание 1,5 этажей, 2776 кв. м
 - часть здания _____ этажей (или на _____ этаже), _____ кв. м
 - наличие прилегающего земельного участка (да, нет); 26 916 кв. м
- 1.4. Год постройки здания 1992, последнего капитального ремонта 2020
- 1.5. Дата предстоящих плановых ремонтных работ: текущего июль 2021 год, капитального _____
- 1.6. Название организации (учреждения), (полное юридическое наименование - согласно Уставу, краткое наименование) муниципальное общеобразовательное учреждение «Сергиевская средняя общеобразовательная школа» МОУ «Сергиевская СОШ»
- 1.7. Юридический адрес организации (учреждения) 309425 Белгородская область Краснояржский район с. Сергиевка ул. Центральная, 4

2. Характеристика деятельности организации на объекте

- 2.1. Сфера деятельности (здравоохранение, образование, социальная защита населения, физическая культура и спорт, культура, связь и информация, транспорт, жилой фонд, потребительский рынок и сфера услуг, места приложения труда, другое) _____
- 2.2. Виды оказываемых услуг образовательные услуги
- 2.3. Форма оказания услуг: (на объекте, с длительным пребыванием, в т.ч. проживанием, на дому, дистанционно) на объекте
- 2.4. Категории обслуживаемого населения по возрасту: (дети, взрослые трудоспособного возраста, пожилые, все возрастные категории): дети

2.5. Категории обслуживаемых инвалидов: инвалиды, передвигающиеся на коляске, инвалиды с нарушениями опорно-двигательного аппарата; нарушениями зрения, нарушениями слуха, нарушениями умственного развития: инвалиды, в том числе с нарушениями умственного развития

2.6. Плановая мощность: посещаемость (количество обслуживаемых в день), вместимость, пропускная способность: 456 обучающихся, 60 воспитанников дошкольных групп

2.7. Участие в исполнении индивидуальной программы реабилитации инвалида, ребенка-инвалида (да, нет) - да

3. Состояние доступности объекта

3.1. Путь следования к объекту пассажирским транспортом отсутствует
(описать маршрут движения с использованием пассажирского транспорта)

_____,
наличие адаптированного пассажирского транспорта к объекту

3.2. Путь к объекту от ближайшей остановки пассажирского транспорта:

3.2.1 расстояние до объекта от остановки транспорта 30 м

3.2.2 время движения (пешком) одна мин

3.2.3 наличие выделенного от проезжей части пешеходного пути (да, нет),

3.2.4 Перекрестки: нерегулируемые; регулируемые, со звуковой сигнализацией, таймером; нет

3.2.5 Информация на пути следования к объекту: акустическая, тактильная, визуальная; нет

3.2.6 Перепады высоты на пути: есть, нет (описать _____)

Их обустройство для инвалидов на коляске: да, нет (_____)

3.3. Организация доступности объекта для инвалидов - форма обслуживания

№ п/п	Категория инвалидов (вид нарушения)	Вариант организации доступности объекта (формы обслуживания)*
1.	Все категории инвалидов и МГН	
	в том числе инвалиды:	
2	передвигающиеся на креслах-колясках	Б
3	с нарушениями опорно-двигательного аппарата	Б
4	с нарушениями зрения	Б
5	с нарушениями слуха	ДУ
6	с нарушениями умственного развития	А

* - указывается один из вариантов: "А", "Б", "ДУ", "ВНД"

3.4. Состояние доступности основных структурно-функциональных зон

№ п/п	Основные структурно-функциональные зоны	Состояние доступности, в том числе для основных категорий инвалидов*	Приложение	
			№ на плане	№ фото

1	Территория, прилегающая к зданию (участок)	ДП-В		
2	Вход (входы) в здание	ДЧ-В		
3	Путь (пути) движения внутри здания (в т.ч. пути эвакуации)	ДЧ-В		
4	Зона целевого назначения здания (целевого посещения объекта)	ДЧ-В		
5	Санитарно-гигиенические помещения	ДП-В		
6	Система информации и связи (на всех зонах)	ДЧ-В		
7	Пути движения к объекту (от остановки транспорта)	ДП-В		

* Указывается: ДП-В - доступно полностью всем; ДП-И (К, О, С, Г, У) - доступно полностью избирательно (указать категории инвалидов); ДЧ-В - доступно частично всем; ДЧ-И (К, О, С, Г, У) - доступно частично избирательно (указать категории инвалидов); ДУ - доступно условно, ВНД - недоступно

3.5. ИТОГОВОЕ ЗАКЛЮЧЕНИЕ о состоянии доступности ОСИ:

_____ частично доступен _____

4. Управленческое решение (проект)

4.1. Рекомендации по адаптации основных структурных элементов объекта:

№ п\п	Основные структурно-функциональные зоны объекта	Рекомендации по адаптации объекта (вид работы)*
1	Территория, прилегающая к зданию (участок)	не нуждается
2	Вход (входы) в здание	не нуждается
3	Путь (пути) движения внутри здания (в т.ч. пути эвакуации)	технические решения возможны - организация альтернативной формы обслуживания
4	Зона целевого назначения здания (целевого посещения объекта)	технические решения возможны - организация альтернативной формы обслуживания
5	Санитарно-гигиенические помещения	не нуждается
6	Система информации на объекте (на всех зонах)	индивидуальное решение ТСП
7	Пути движения к объекту (от остановки транспорта)	не нуждается
8.	Все зоны и участки	не нуждается

*- указывается один из вариантов (видов работ): не нуждается; ремонт (текущий, капитальный); индивидуальное решение с ТСП; технические решения невозможны - организация альтернативной формы обслуживания

4.2. Период проведения работ _____ не планируется _____
в рамках исполнения _____

(указывается наименование документа: программы, плана)

4.3 Ожидаемый результат (по состоянию доступности) после выполнения работ по адаптации _____

Оценка результата исполнения программы, плана (по состоянию доступности)

4.4. Для принятия решения требуется, не требуется (нужное подчеркнуть):

4.4.1. согласование на Комиссии _____

(наименование Комиссии по координации деятельности в сфере обеспечения доступной среды жизнедеятельности для инвалидов и других МГН)

4.4.2. согласование работ с надзорными органами (в сфере проектирования и строительства, архитектуры, охраны памятников, другое - указать)

4.4.3. техническая экспертиза; разработка проектно-сметной документации;

4.4.4. согласование с вышестоящей организацией (собственником объекта);

4.4.5. согласование с общественными организациями инвалидов _____

4.4.6. другое _____.

Имеется заключение уполномоченной организации о состоянии доступности объекта (наименование документа и выдавшей его организации, дата), прилагается

_____ не имеется _____

4.7. Информация может быть размещена (обновлена) на Карте доступности субъекта Российской Федерации _____

(наименование сайта, портала)

5. Особые отметки


ПРИЛОЖЕНИЯ:


Результаты обследования:

- | | | |
|--|----------|----|
| 1. Территории, прилегающей к объекту | на _____ | л. |
| 2. Входа (входов) в здание | на _____ | л. |
| 3. Путей движения в здании | на _____ | л. |
| 4. Зоны целевого назначения объекта | на _____ | л. |
| 5. Санитарно-гигиенических помещений | на _____ | л. |
| 6. Системы информации (и связи) на объекте | на _____ | л. |
| Результаты фотофиксации на объекте _____ | на _____ | л. |
| Поэтажные планы, паспорт БТИ _____ | на _____ | л. |


Другое (в том числе дополнительная информация о путях движения к объекту)


Другое (в том числе дополнительная информация о путях движения к объекту)

Руководитель
рабочей группы начальник МУ «Управление образования администрации Краснояружского района»
(Должность, Ф.И.О.)  Головенко Е.Г.
(Подпись)

Члены
рабочей группы начальник отдела по работе с льготной малообеспеченной категорией граждан управления социальной защиты населения
(Должность, Ф.И.О.)  Литвинова Т.А.
(Подпись)

В том числе:

представители общественных
организаций инвалидов председатель совета ветеранов Краснояружского района
(Должность, Ф.И.О.)  Дебеляя Н.К.
(Подпись)

представители организации,
расположенной на объекте заместитель директора по учебно-воспитательной работе МОУ «Сергиевская СОШ»
(Должность, Ф.И.О.)  Севостьянова И.А.
(Подпись)

Управленческое решение согласовано " ____ " _____ 20__ г.

(протокол N ____)

Комиссией (название) _____